

Die ÖAMTC Routenempfehlung













Route














A 2752 Wöllersdorf-Steinbrückl, Österreich

B 96, 2724 Dreistetten, Österreich

Datum	14.10.2020
Dauer	0:37 h:min
Entfernung	20.4 km
Optionen	Standardroute; Pkw
Anmerkungen	Maut*: 0,00 € * zzgl. Vignette
Notizen	

Routenbeschreibung

km	Art	Beschreibung
0.0		2752 Wöllersdorf-Steinbrückl, Österreich
0.0		An der Anschlußstelle Wöllersdorf (38) zweite Ausfahrt aus dem Kreisverkehr ausfahren auf Gutensteiner Bundesstraße / B21
0.3		Ortseinfahrt Wöllersdorf, weiter auf Gutensteiner Bundesstraße / B21.
5.6		Baumgarten
6.7		Hauptstraße Richtung: Dreistetten
7.1		Ortseinfahrt Dreistetten, weiter auf Hauptstraße.
7.8		Dreistetten
8.1		Hauptstraße
8.2		Dreistetten
8.3		Dreistetten Richtung: Muthmannsdorf
8.5		Ortsausfahrt Dreistetten, weiter auf Dreistetten.
9.8		Ortseinfahrt Muthmannsdorf, weiter auf Hauptstraße.

10.0		Landeshauptstraße
10.5		Kirchenstraße
11.1		Kirchenstraße
11.1		Ortsausfahrt Muthmannsdorf, weiter.
12.7		Emmerbergstraße
12.7		Straße ohne Bezeichnung. Richtung: Stollhof
13.5		Ortseinfahrt Stollhof, weiter auf Hauptstraße.
13.9		Hauptstraße
14.5		Ortsausfahrt Stollhof, weiter.
14.8		Hohe-Wand-Straße
15.7		Hohe-Wand-Straße
17.7		Wandeckstraße
20.4		96, 2724 Dreistetten, Österreich wird erreicht.

Länderinfos

Österreich

Nulltarif

Bis Jahresende geschenkt!* Jetzt für 2021 ÖAMTC Mitglied werden und schon ab Oktober alle Clubvorteile genießen, z.B. Pannenhilfe rund um die Uhr. * Bei Neu-Beitritt für 2021: Mitgliedschaft für Okt, Nov, Dez 2020 geschenkt. Angebot nur gültig bei aufrechter, bezahlter Mitgliedschaft bis 31.12.2021. www.oeamtc.at/club

Coronavirus

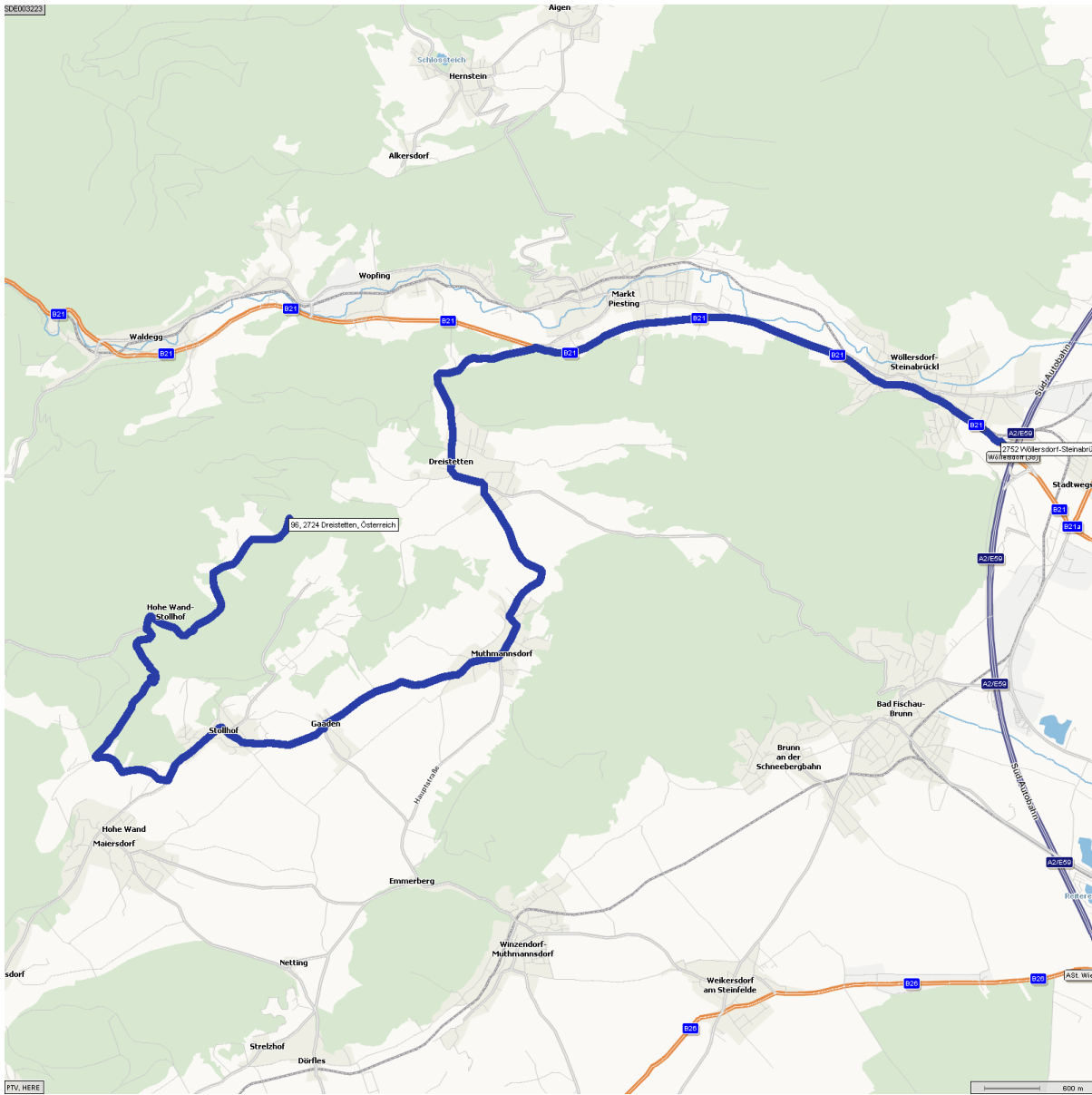
Nähere Informationen zu aktuellen Reiseeinschränkungen aufgrund des Coronavirus finden Sie [hier](#).

Weitere wichtige Informationen

Weitere Informationen erhalten Sie in der [ÖAMTC LänderInfo Österreich](#) oder in Ihrem kostenlosen Reise-Infoset bei Ihrem ÖAMTC Stützpunkt.

Übersichtskarte

Die Wegeliste beschreibt die nach Ihren Vorgaben errechnete Route. Neben den zurückgelegten Straßenkilometern finden Sie Symbole, die für die jeweilige Aktion stehen. In der Spalte Beschreibung wird die Aktion durch Benennung der zu befahrenden Straße bzw. der Abbiegevorschrift näher beschrieben. Die Fahrtzeit ist als Richtwert ohne Stopps, Staus und Behinderungen zu verstehen. Eventuelle Fährüberfahrten sind ebenfalls nicht eingerechnet. Der



Routenausdruck ist eine Planungshilfe, kontrollieren Sie ihn bitte vor Beginn der Fahrt und ergänzen Sie ihn durch eine gute Straßenkarte. Bitte beachten Sie, dass die angegebenen Maut- und Vignettentarife nicht für den Gütertransport gültig sind.

Diese Information wurde vom ÖAMTC und ADAC mit viel Sorgfalt zusammengestellt. Eine Gewähr für die Vollständigkeit und Richtigkeit können wir allerdings nicht übernehmen.

In Zusammenarbeit mit MAP&GUIDE GmbH und PTV AG © ADAC 2002, Kartenmodul und digitale Straßenkarten in Zusammenarbeit mit map&guide © MAP&GUIDE GmbH & PTV AG © AND Data Ireland & PTV AG