

Die ÖAMTC Routenempfehlung













Route













A Süd Autobahn, Wiener Neustadt, Österreich

B 96, 2724 Dreistetten, Österreich

Datum	14.10.2020
Dauer	0:34 h:min
Entfernung	19.1 km
Optionen	Standardroute; Pkw
Anmerkungen	Maut*: 0,00 € * zzgl. Vignette
Notizen	

Routenbeschreibung

km	Art	Beschreibung
0.0		Süd Autobahn, Wiener Neustadt, Österreich
0.0		An der Anschlußstelle ASt. Wiener Neustadt West (44) erst rechts abfahren, dann links halten auf Puchberger Bundesstraße / B26. Beschilderung: Wr.Neustadt-West
4.9		Ortseinfahrt Weikersdorf am Steinfeld, weiter auf Puchberger Bundesstraße / B26.
5.0		Hauptstraße / L87 Richtung: Winzendorf
5.6		Hauptstraße
6.3		Ortsausfahrt Weikersdorf am Steinfeld, weiter.
7.6		Ortseinfahrt Winzendorf, weiter auf Weikersdorfer Straße.
7.9		Wiener Neustädter Straße
8.3		Kalkmetzen Richtung: Emmerberg
8.3		Kalkmetzen
8.3		Wiener Neustädter Straße
8.4		Ortsausfahrt Winzendorf, weiter.

9.5		Straße ohne Bezeichnung.
10.1		Emmerberg Richtung: Gaaden
11.2		Ortseinfahrt Gaaden, weiter auf Emmerbergstraße.
11.5		Straße ohne Bezeichnung. Richtung: Stollhof
11.5		Ortsausfahrt Gaaden, weiter.
12.2		Ortseinfahrt Stollhof, weiter auf Hauptstraße.
12.7		Hauptstraße
13.3		Ortsausfahrt Stollhof, weiter.
13.5		Hohe-Wand-Straße
14.5		Hohe-Wand-Straße
16.5		Wandeckstraße
19.1		96, 2724 Dreistetten, Österreich wird erreicht.

Länderinfos

Österreich	
Nulltarif	Bis Jahresende geschenkt!* Jetzt für 2021 ÖAMTC Mitglied werden und schon ab Oktober alle Clubvorteile genießen, z.B. Pannenhilfe rund um die Uhr. * Bei Neu-Beitritt für 2021: Mitgliedschaft für Okt, Nov, Dez 2020 geschenkt. Angebot nur gültig bei aufrechter, bezahlter Mitgliedschaft bis 31.12.2021. www.oeamtc.at/club
Coronavirus	Nähere Informationen zu aktuellen Reiseeinschränkungen aufgrund des Coronavirus finden Sie hier .
Weitere wichtige Informationen	Weitere Informationen erhalten Sie in der ÖAMTC LänderInfo Österreich oder in Ihrem kostenlosen Reise-InfoSet bei Ihrem ÖAMTC Stützpunkt.

Maut und Gebühren

Österreich	
Maut	0,00 €
Vignette Distanz	1,02 km

Vignette

Für Fahrzeuge bis 3,5 Tonnen höchstzulässigen Gesamtgewicht gilt die Vignettenpflicht. Fahrzeuge über 3,5 Tonnen fallen unter die fahrleistungsabhängige Maut:

Tarife 2020

Einspurige Kraftfahrzeuge*:

Jahresvignette: 36,20 Euro

2-Monats-Vignette: 13,70 Euro

10-Tages-Vignette: 5,40 Euro

Pkw, Wohnmobile, Kfz bis einschl. 3,5 Tonnen**:

Jahresvignette: 91,10 Euro

2-Monats-Vignette: 27,40 Euro

10-Tages-Vignette: 9,40 Euro

*) Motorräder mit Beiwagen gelten als einspurige Kfz, es ist lediglich eine Motorrad-Vignette zu entrichten. Motorräder mit zwei Rädern auf der Hinterachse (z.B. TRIKES) gelten als Pkw.

**) Kfz bis einschl. 3,5 t hzG: Von diesen Fahrzeugen gezogene Anhänger sind nicht vignettenpflichtig. Wohnmobile (Campingfahrzeuge) bis einschl. 3,5 t hzG benötigen eine Pkw-Vignette, es ist keine eigene Vignette für Anhänger erforderlich. Wohnmobile über 3,5 t hzG fallen unter die fahrleistungsabhängige Maut (Lkw-Mautsystem)! Das höchst zulässige Gesamtgewicht (hzG) ist im Zulassungsschein ersichtlich.

Keine Vignettenstrafe riskieren! Alle Vignettenkategorien jederzeit beim ÖAMTC erhältlich!

Verkaufsstellen: ÖAMTC Standorte

Digitale Vignette

Beim ÖAMTC sind auch die Digitalen Vignetten erhältlich – mit dem Vorteil, dass die Gültigkeit der Vignette durch den Entfall der 18-Tage-Frist sofort beginnen kann.

Maut Gesamt

0,00 €

Übersichtskarte

Die Wegeliste beschreibt die nach Ihren Vorgaben errechnete Route. Neben den zurückgelegten Straßenkilometern finden Sie Symbole, die für die jeweilige Aktion stehen. In der Spalte Beschreibung wird die Aktion durch Benennung der zu befahrenden Straße bzw. der Abbiegevorschrift näher beschrieben. Die Fahrzeit ist als Richtwert ohne Stopps, Staus und Behinderungen zu verstehen. Eventuelle Fährüberfahrten sind ebenfalls nicht eingerechnet. Der Routenausdruck ist eine Planungshilfe, kontrollieren Sie ihn bitte vor Beginn der Fahrt und ergänzen Sie ihn durch eine gute Straßenkarte. Bitte beachten Sie, dass die angegebenen Maut- und Vignettentarife nicht für den Gütertransport gültig sind.

Diese Information wurde vom ÖAMTC und ADAC mit viel Sorgfalt zusammengestellt.

Eine Gewähr für die Vollständigkeit und Richtigkeit können wir allerdings nicht übernehmen.

In Zusammenarbeit mit MAP&GUIDE GmbH und PTV AG © ADAC 2002, Kartenmodul und digitale Straßenkarten in Zusammenarbeit mit map&guide © MAP&GUIDE GmbH & PTV AG © AND Data Ireland & PTV AG

